


PROGRAM HOSPODÁRSKEHO A
SOCIÁLNEHO ROZVOJA
OBCE PODHRADIE
NA OBDOBIE 2004 - 2010



Strategická vízia:

Obec Podhradie je jednou z najstarších obcí regiónu Topoľčany. Je synonymom histórie, kultúry a ľudových tradícií.

V tesnom spojení s prírodou tu žijú ľudia pracovití, uvedomeli s citom pre ekológiu a ochranu prírody. Svojou snaživosťou a pracovitosťou vytvárajú priaznivé podmienky pre hospodársky rozvoj svojej obce. Majestátny Topoľčiansky hrad drží žezlo nad „svojimi“ ľuďmi.

Obec Podhradie bude obcou spokojných a vzdelaných obyvateľov, ktorí budú príkladom pre návštevníkov obce a spoločne budú vytvárať príjemnú atmosféru v podhorskom prostredí.

***Program hospodárskeho a sociálneho
rozvoja obce Podhradie
na obdobie
2004 – 2010***

***Spracovala a pripravila Regionálna rozvojová agentúra Topoľčany
august 2004***

PROGRAM HOSPODÁRSKEHO A SOCIÁLNEHO ROZVOJA OBCE PODHRADIE

Základné údaje:

- číselný kód obce, ktorý sa nachádza v registrácii Vestníka vlády SR je: 505340
- Obec Podhradie sa nachádza v Nitrianskom kraji, v okrese Topoľčany
- Obec je od roku 1996 súčasťou mikroregiónu SOTDUM so sídlom v Topoľčanoch
- Prvá písomná zmienka: r. 1245, 1390
- Nadmorská výška obce: 435m nad morom
- Obec leží v Podunajskej nížine, na úpätí pohoria Považský Inovec, 13 km od Topoľčian
- Katastrálna výmera celkom: 3010 ha (údaj z roku 1998)
- poľnohospodárska pôda: 347 ha
 - orná pôda – 34 ha
 - chmeľnice – 0 ha
 - vinice – 0 ha
 - záhrady – 11 ha
 - ovocné sady – 3 ha
 - lúky a pasienky – 299 ha
- lesná pôda – 2560 ha
- vodné plochy - 8 ha
- zastavané plochy - 11 ha
- ostatné plochy - 84 ha

(Zdroj: Štatistický úrad – 1998)

- Národné kultúrne pamiatky:
 - hrad Topoľčany – z r. 1325
 - lužické hradisko na vrchu Úhrad
 - pomník padlým v SNP na Bukovinke
- Významné prírodné prvky:
 - lokalita Holé brehy – chránené prírodné nálezisko
 - jaskyňa Opalená skala

- Počet obyvateľov: 292 (Zdroj: Štatistický úrad - 2001)
muži 142
ženy 150

- **Veková štruktúra:**

predproduktívny		
Muži 0- 14	Ženy 0 -14	Spolu
12,98%	21,28%	17,28%
produktívny vek		
Muži 15 – 59	Ženy 15 – 54	Spolu
63,36%	39,72%	51,1%
poproduktívny vek		
Muži 60+	Ženy 55+	Spolu
23,66%	39,01%	31,62%

- Priemerný vek: Muži 41,2 Ženy 42,72 Spolu 41,99
- Index starnutia: Muži 182,35 Ženy 183,33 Spolu 182,98

(Zdroj: Štatistický úrad – 2001)

- Miera nezamestnanosti v obci v roku 2003 bola 17%
- Kultúrne a telovýchovné zariadenia:
 - Kostoly 1 (vysv. 29. 8.2004)
 - Kaplnky 1
 - Kiná 0
 - Kultúrne domy 1
 - Knižnice 1
 - Ihriská a štadióny 0
 - Telocvične, vrát. školských 0
 - Lyžiarske vleky 2
- Združenia: Urbárske spoločenstvo, Slovenský lyžiarsky klub, Dobrovoľný hasičský zbor
- dĺžka komunikácií: 3 km
- dĺžka chodníkov: 0 km
- Inžinierske siete:
 - plynofikácia
 - obecný vodovod

Z histórie obce

V severnej časti okresu Topoľčany na úpätí hôr Považského Inovca sa rozprestiera obec Podhradie. Nad obcou sa vypínajú zrúcaniny Topoľčianskeho hradu.

Prvá písomná zmienka o obci pochádza z 12. júna 1245. Z roku 1390 je obec písomne doložená ako Waralya. Pravdepodobne v tomto období dostal hrad názov Topoľčiansky zásluhou Petra Čáka a jeho synovca Matúša III. Čáka Trenčianskeho. Na základe portálnych súpisov zo začiatku 16. storočia sa dozvedáme, že koncom 15. storočia Podhradie patrilo k najväčším dedinám na okolí, čo bolo spôsobené vplyvom sídla hradu. V roku 1598 sa obec spomína ako Podhragy. V tých časoch bola obec ušetrená od väčších husitských rabovačiek. V priebehu 16. storočia vymreli oba rody vlastníkov panstva – Orságovcov a Lošonciovcov po meči. Koncom roku 1595 došlo k spojeniu panstva zásluhou Žigmunda Forgáča. Koncom 19. storočia sa stali vlastníkami hradu po Alžbete Erdodiovej bratia Stummerovci. V roku 1913 žilo na Podhradí 446 obyvateľov, z toho 238 mužov a 208 žien.

Prvá svetová vojna dokonale narušila dovtedajší pokojný život v krajine a negatívne zasiahla do života rodín i jednotlivcov. Pri pohľade do minulosti v období 2. svetovej vojny možno povedať, že obec v ťažkých vojnových časoch bola tak jednotná, že sa nenašiel ani jeden zradca, čo zachránilo obec pred vypálením. Po vzniku SR sa začal život v obci s očakávaním lepšej budúcnosti a prosperity obce.

SWOT ANALÝZA

Silné stránky	Slabé stránky
<i>Prírodné zdroje</i> Množstvo lešov Dobrá geografická poloha Kľudné a tiché prostredie, nádherná príroda	<i>Prírodné zdroje</i> Znečistenie obce Čierne skládky
<i>Ludské zdroje</i> Bohatá história obce Prítomnosť spoločenských spolkov a združení Ochota občanov podieľať sa na úprave obce Členstvo v mikroregióne SOTDUM Dobrá vzdelanostná úroveň	<i>Ludské zdroje</i> Absencia záujmovej činnosti pre mládež Pasivita občanov, slabý záujem o veci verejné Nedostatočná informovanosť obyvateľstva Nedostatok kultúry v obci a jej okolí
<i>Ekonomické zdroje a ekonomika</i> Existencia poľnohospodárskeho družstva Závada Prítomnosť ubytovacej služby	<i>Ekonomické zdroje a ekonomika</i> Chýbajú priestory pre podnikateľov Chýbajúce služby Absencia podnikateľských združení
<i>Materiálne zdroje</i> Obec bohatá na historické pamiatky Topoľčiansky hrad Existencia Kultúrneho domu Existencia salaša Vybudované lyžiarske vleky Vybudované cyklotrasy	<i>Materiálne zdroje</i> Nevyužitie možnosti Kultúrneho domu Málo oddychových zón Nevyhovujúci stav miestnych komunikácií Nevyužitý hrad Neexistencia športovísk Nedostatok hrobových miest Absencia depozitára múzejných predmetov a múzea Obmedzené využívanie futbalového ihriska Málo parkovacích kapacít Chýba kanalizácia

Priležitosti*Prírodné zdroje*

Výsadba zelene
Výstavba kanalizácie

Ludské zdroje

Vzdelávacie kurzy
Obnova tradícií zábav a spolkových činnosti
Podpora športových aktivít
Vzdelávacie aktivity zamerané na ochranu ŽP

Ekonomické zdroje a ekonomika

Zriadenie múzea s remeselným dvorom
Zriadenie múzea a stálej expozície na hrade
Zriadenie internetového centra
Využívanie lokality "Kanasova lúčka" na zimné
Využívanie štrukturálnych fondov z EÚ
Rozšírenie služieb
Rozvoj agroturistiky v nevyužitých objektoch

Materiálne zdroje

Realizácia klubu mládeže a klubu dôchodcov
Rekonštrukcia Topoľčianskeho hradu s cieľom komplexného využitia
Výstavba kanalizácie
Dobudovanie a rekonštrukcia miestnych komunikácií
Revitalizácia parku
Výstavba oddychových zón a športovísk
Vytvorenie podmienok na prevádzkovanie športov: stolný tenis, volejbal, nohejbal
Zakúpenie veľkoobjemových kontajnerov
Hľadať využitie pre budovu starého kult. domu
Úprava cintorína

Ohrozenia*Prírodné zdroje*

Poškodzovanie životného prostredia vypúšťaním septikov do voľnej prírody
Čierne skládky

Ludské zdroje

Nedostatok odborníkov pre oblasť rozvoja cestovného ruchu
Pasivita mladých ľudí
Nezáujem o veci verejné

Ekonomické zdroje a ekonomika

Absencia miestnych služieb - zdravotných, sociálnych

Materiálne zdroje

Možnosť zvýšenia kriminality nedostatočnou dobou osvetľovania verejných priestranstiev
Znečistené verejné komunikácie dopravnými prostriedkami lesnej správy
Nedostatočná bezpečnosť chodcov ako účastníkov cestnej premávky

Strategické a špecifické ciele a návrhy na riešenie v obci Podhradie:

SEKTOROVÝ OPERAČNÝ PROGRAM PRIEMYSEL A SLUŽBY:

- Zriadenie múzea s cieľom obnovy a ochrany kultúrneho dedičstva a ľudového umenia, technologických postupov a rozličných tradičných a špeciálnych technik (priorita č.2, opatrenie 2.1)
- Zriadenie stálej expozície múzea v priestoroch hradnej veže (priorita č.2, opatrenie 2.1)
- Využívanie priestorov lyžiarskeho vleku na rozvoj turistiky, celoročných športových aktivít a budovanie oddychových priestorov (priorita č.2, opatrenie 2.1)
- Rekonštrukcia a výstavba ciest a chodníkov s účelom zvýšenia prístupnosti k miestam atraktívnym pre turistov (priorita č.2, opatrenie 2.1)
- Úprava zelene (priorita č.2, opatrenie 2.1)
- Vybudovanie inkubátora pre začínajúcich podnikateľov (priorita č.2, opatrenie 2.1)

SEKTOROVÝ OPERAČNÝ PROGRAM ĽUDSKÉ ZDROJE:

- Založenie informačného systému o voľných pracovných miestach a možnostiach ďalšieho vzdelávania – v návaznosti na vznik internetového centra a založenia informačného portálu s cieľom zvýšenia informovanosti občanov (priorita č.1, opatrenie 1.1)
- Založenie klubu mládeže a klubu dôchodcov

OPERAČNÝ PROGRAM ZÁKLADNÁ INFRAŠTRUKTÚRA:

- Úprava verejných priestranstiev (priorita č.3, opatrenie 3.4)
- Obnova a rozvoj kultúrnych tradícií a zvykov (priorita č.3, opatrenie 3.4)
- Zriadenie múzea v hradnej veži
- Rekonštrukcia pamätníka SNP (priorita č.3, opatrenie 3.4)
- Rekonštrukcia bývalého kultúrneho domu s cieľom komplexného využitia (priorita č.3, opatrenie 3.1)
- Rekonštrukcia Topoľčianskeho hradu s cieľom komplexného využitia (priorita č.3, opatrenie 3.4)
- Vybudovanie ČOV (priorita č.3, opatrenie 3.4)



- Vybudovanie kanalizácie – v spolupráci obce s vodárenskou spoločnosťou (priorita č.2, opatrenie 2.1)
- Rekonštrukcia a výstavba miestnych ciest a chodníkov (priorita č.3, opatrenie 3.4)
- Úprava zelene (priorita č.3, opatrenie 3.4)
- Vybudovanie rekreačno-oddychových zón – detských ihrísk, športovísk, atď. (priorita č.3, opatrenie č.3.4)
- Rekonštrukcia areálu futbalového ihriska (priorita č.3, opatrenie 3.4)
- Úprava potoka (priorita č.3, opatrenie 3.4)
- Rekonštrukcia oplotenia cintorína
- Vzdelávacie aktivity v oblasti separovaného zberu (priorita č.2, opatrenie 2.3)
- Vybudovanie internetového centra (priorita č.3, opatrenie 3.2)
- Zriadenie informačného portálu v návaznosti na výstavbu internetového centra s cieľom zvýšenia informovanosti občanov (priorita č.3, opatrenie 3.2)
- Rekonštrukcia historických pamiatok (priorita č.3, opatrenie 3.4)

OSTATNÉ:

- Zriadenie Klubu mládeže - cez Ministerstvo školstva, programy EU Mládež, Nafým a Socrates v partnerstve s ICM Topoľčany
- Podpora miestnych športových aktivít, miestnych športových klubov – program MLADEŽ, projekty cezhraničnej spolupráce, sponzorstvo
- Vytvoriť podmienky pre prevádzkovanie športov – stolný tenis, volejbal, nohejbal - v telocvični
- Viac príležitostí na využívanie futbalového ihriska
- Efektívnejšie využívanie budovy kultúrneho domu – na podnikateľské účely, Klub mládeže, Klub dôchodcov, záujmové spolky, sociálne byty
- Hľadať priestory pre vybudovanie nového cintorína
- Úprava starého cintorína – verejnoprospešné práce
- Zvýšenie bezpečnosti na komunikáciách v obci
- Zriadiť obecné zariadenie so zameraním na sociálne a zdravotnícke služby


- Realizácia monografie obce
- Údržba cyklotrasy a naučných chodníkov
- Realizácia malého obecného múzea o Pohradi a rodákoch
- Prezentácia amatérskeho divadla prostredníctvom grantov INTERREG a MŠ SR
- aktivity pre deti a mládež ARCHEO s ICM Topoľčany
- V spolupráci s ICM Topoľčany realizovať tradičnú aktivitu Výstup na 101 hradov

OBEČNÉ SYMBOLY



OBEČNÁ PANORÁMA





TOPOLČIANSKY HRAD





Výpis z uznesenia č. 10 Obecného zastupiteľstva obce Podhradie zo zasadnutia
konaného dňa

Obecné zastupiteľstvo na svojom zasadnutí dňa 25.06.2004
uznesením číslo 10/2004 S c h v a ŕ u j e Program hospodárskeho
a sociálneho rozvoja obce Podhradie na obdobie 2004 – 2010.

V Podhradí, 25.06.2004



František Božík
František Božík
starosta obce